



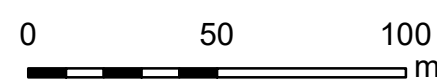
# MPZ JABLONNÉ V PODJEŠTĚDÍ

polohopisný podklad © ČUZK

1:2 000

rejstříkové číslo v ÚSKP ČR - 2160  
 Liberecký kraj, ORP Liberec, Obec Jablonné v Podještědí,  
 k. ú. Jablonné v Podještědí, Markvartice v Podještědí, Česká Ves v Podještědí  
 Vyhláškou MK č. 251/1995 Sb., kterou se mění vyhláška MK ČR č. 476/1992 Sb.  
 o prohlášení území historických jader vybraných měst a jejich částí za památkové zóny.

	NEMOVITÁ KULTURNÍ PAMÁTKA
	PAMÁTKOVÁ ZÓNA



MPZ Jablonné v Podještědí určuje středověká silniční síť, zástavba z 18. - 19. století, kdy vznikly řady klasicistních domů a plochy zeleně. Součástí MPZ je areál zámku Nový Falkenburk s parkem. Významné je panorama města s dominantou dvou kostelů.